



MAPA DO FEMINICÍDIO 2024

**MAPEAMENTO DAS MORTES VIOLENTAS
DE MULHERES TIPIFICADAS COMO
FEMINICÍDIO, OCORRIDAS NO RIO
GRANDE DO SUL NO ANO DE 2024**

Análise:

DIVISÃO DE PROTEÇÃO E
ATENDIMENTO À MULHER/DPGV/PCRS

Atualizado em:

10/01/2025



POLÍCIA CIVIL

RIO GRANDE DO SUL

MAPA DO FEMINICÍDIO 2024

O RIO GRANDE DO SUL
REGISTROU **72** CASOS
DE FEMINICÍDIO
CONSUMADO EM 2024



Fonte: Observatório de violência doméstica SSP/RS

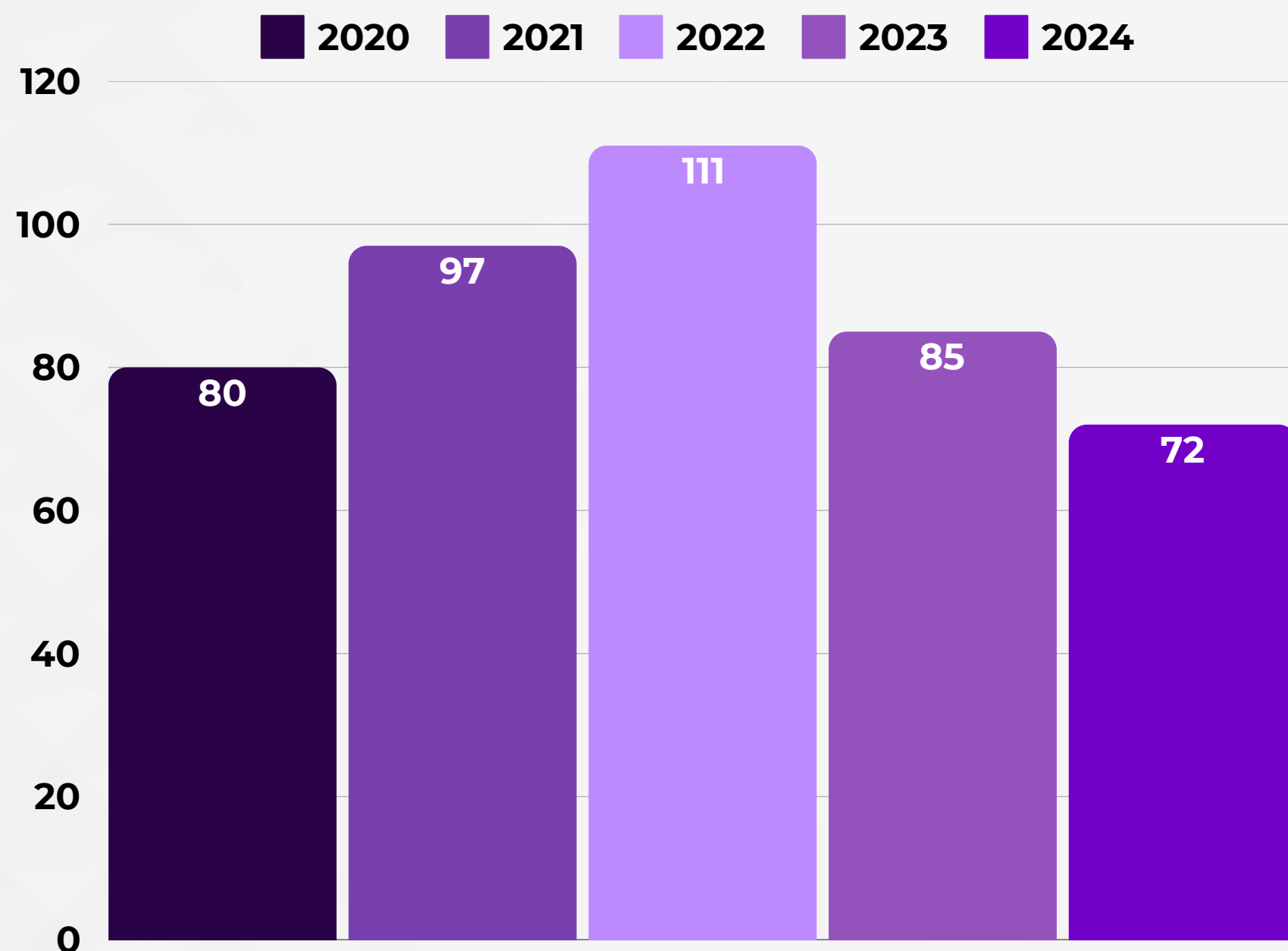
Análise: DIPAM/DPGV/PCRS



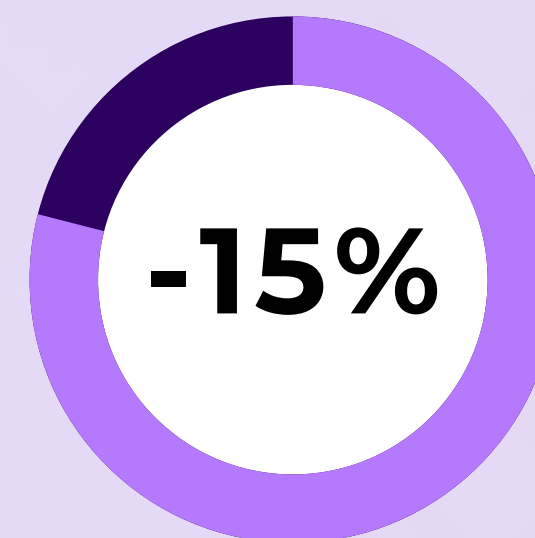
POLÍCIA CIVIL

RIO GRANDE DO SUL

MAPA DO FEMINICÍDIO 2024



REDUÇÃO DE 15% EM
COMPARAÇÃO AO ANO
ANTERIOR (2023)



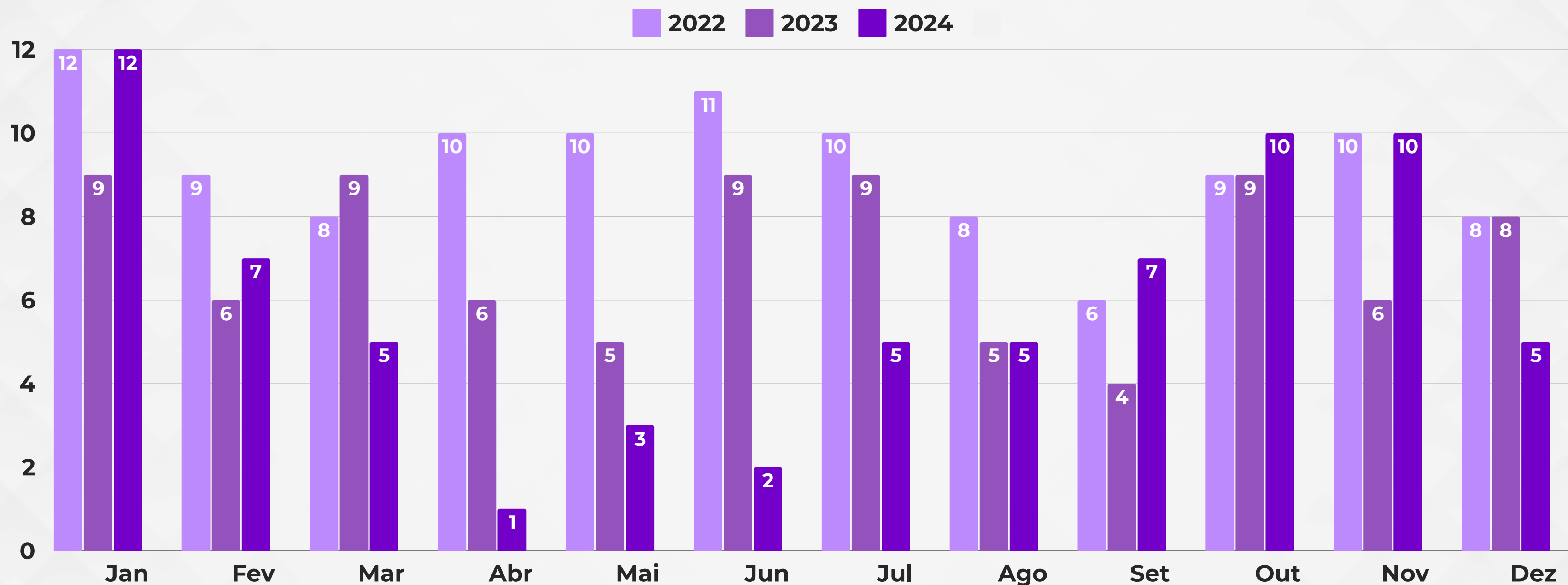
Fonte: Observatório de violência doméstica SSP/RS

Análise: DIPAM/DPGV/PCRS



POLÍCIA CIVIL RIO GRANDE DO SUL

MAPA DO FEMINICÍDIO 2024



Fonte: Observatório de violência doméstica SSP/RS

Análise: PCRS/DPGV/DIPAM

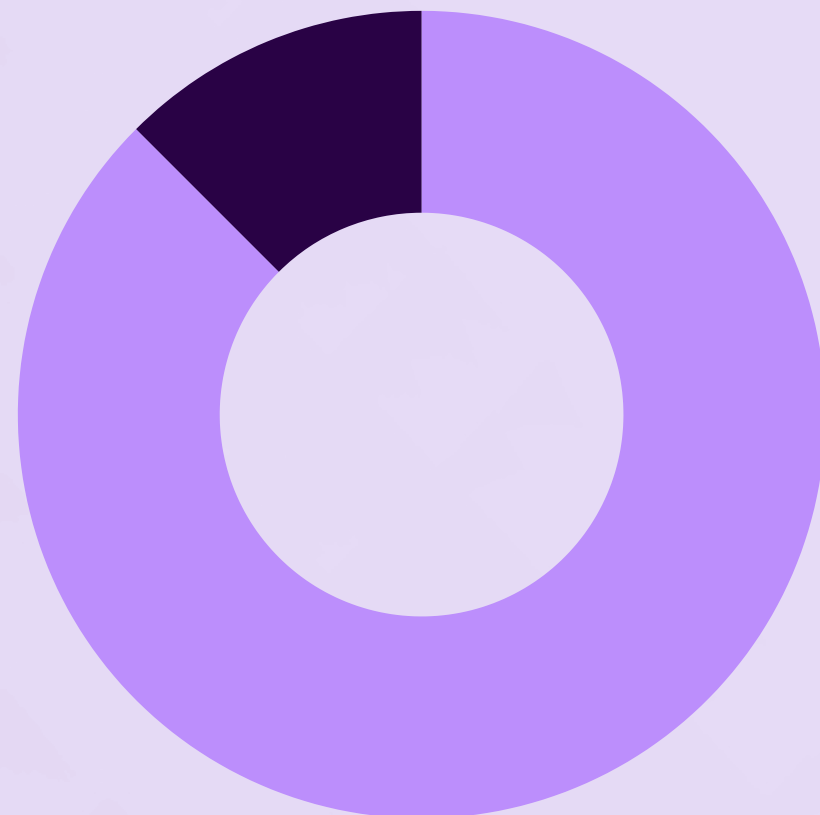


POLÍCIA CIVIL RIO GRANDE DO SUL

MAPA DO FEMINICÍDIO 2024

MEDIDAS PROTETIVAS
VIGENTES NA DATA DO
CRIME

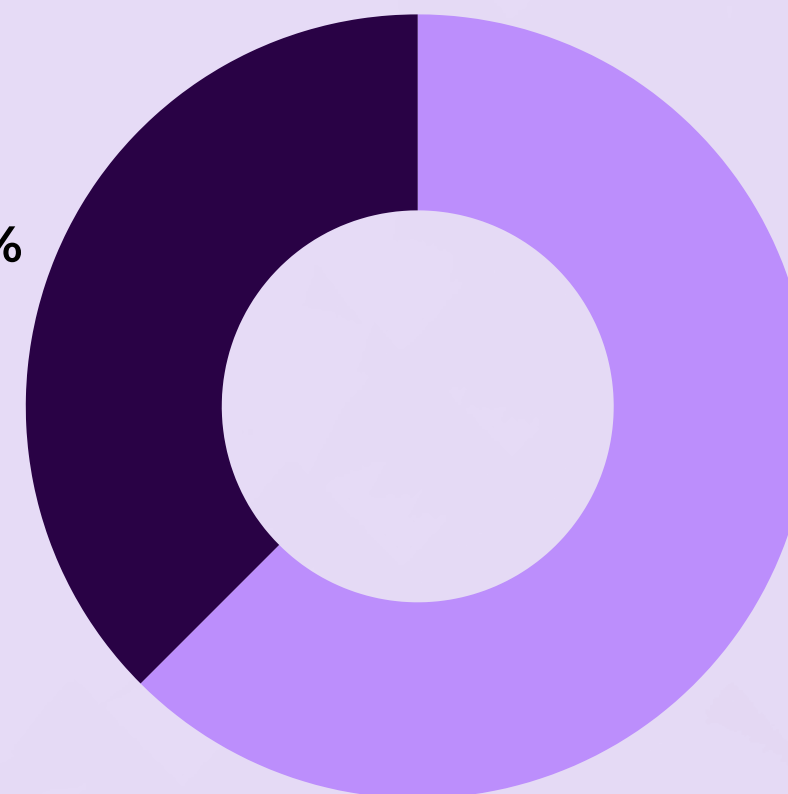
Sim
12.5%



Não
87.5%

OCORRÊNCIA POLICIAL
ANTERIOR AO FATO

Sim
37.5%



Não
62.5%



POLÍCIA CIVIL RIO GRANDE DO SUL

MAPA DO FEMINICÍDIO 2024

ÍNTIMO

Em **84,7%** dos casos, o autor foi o companheiro ou ex-companheiro da vítima

FAMILIAR

11% dos autores tinham algum parentesco com a vítima

RESIDÊNCIA

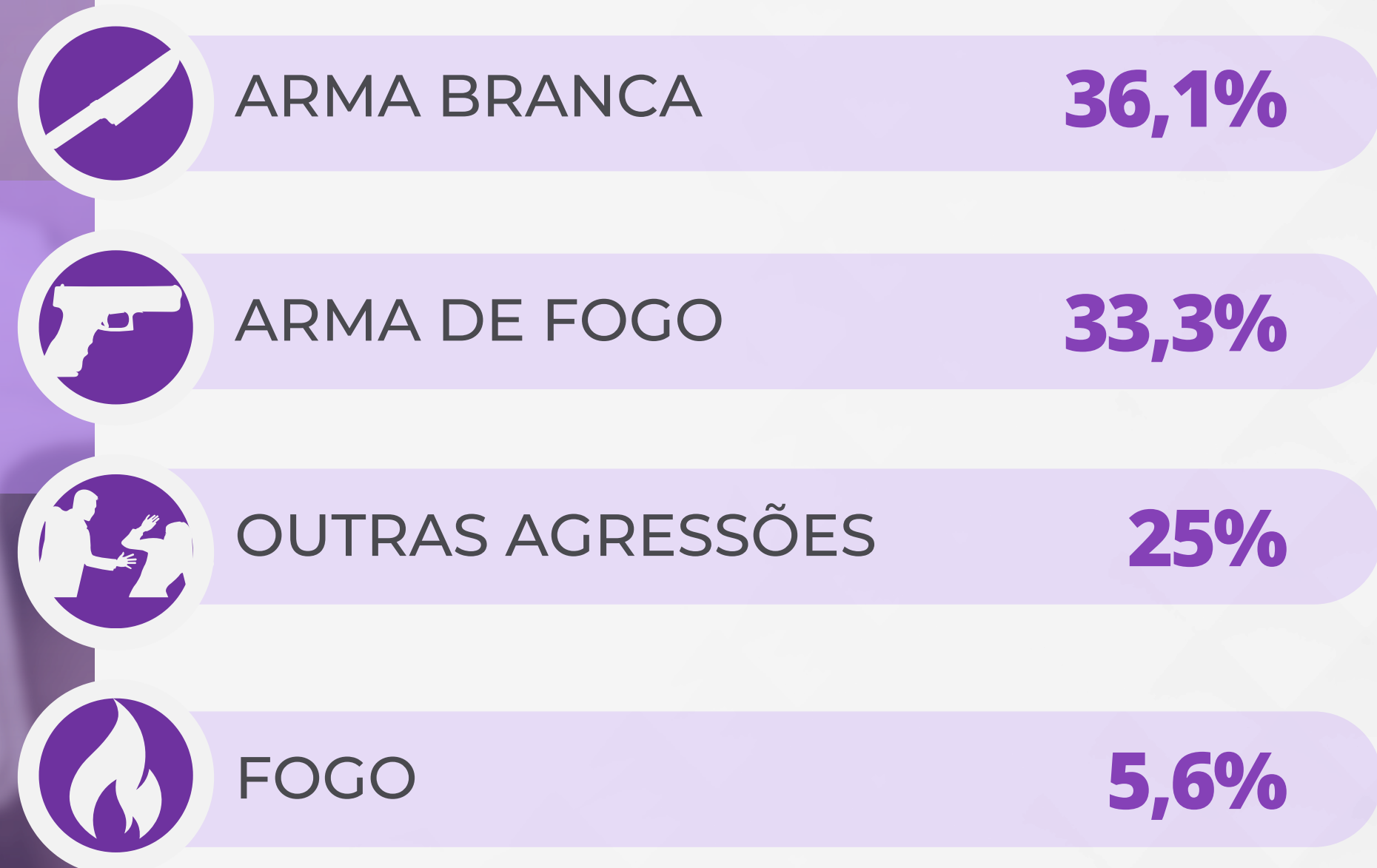
A residência foi o local de **72%** dos crimes



POLÍCIA CIVIL RIO GRANDE DO SUL

MAPA DO FEMINICÍDIO 2024

INSTRUMENTO UTILIZADO



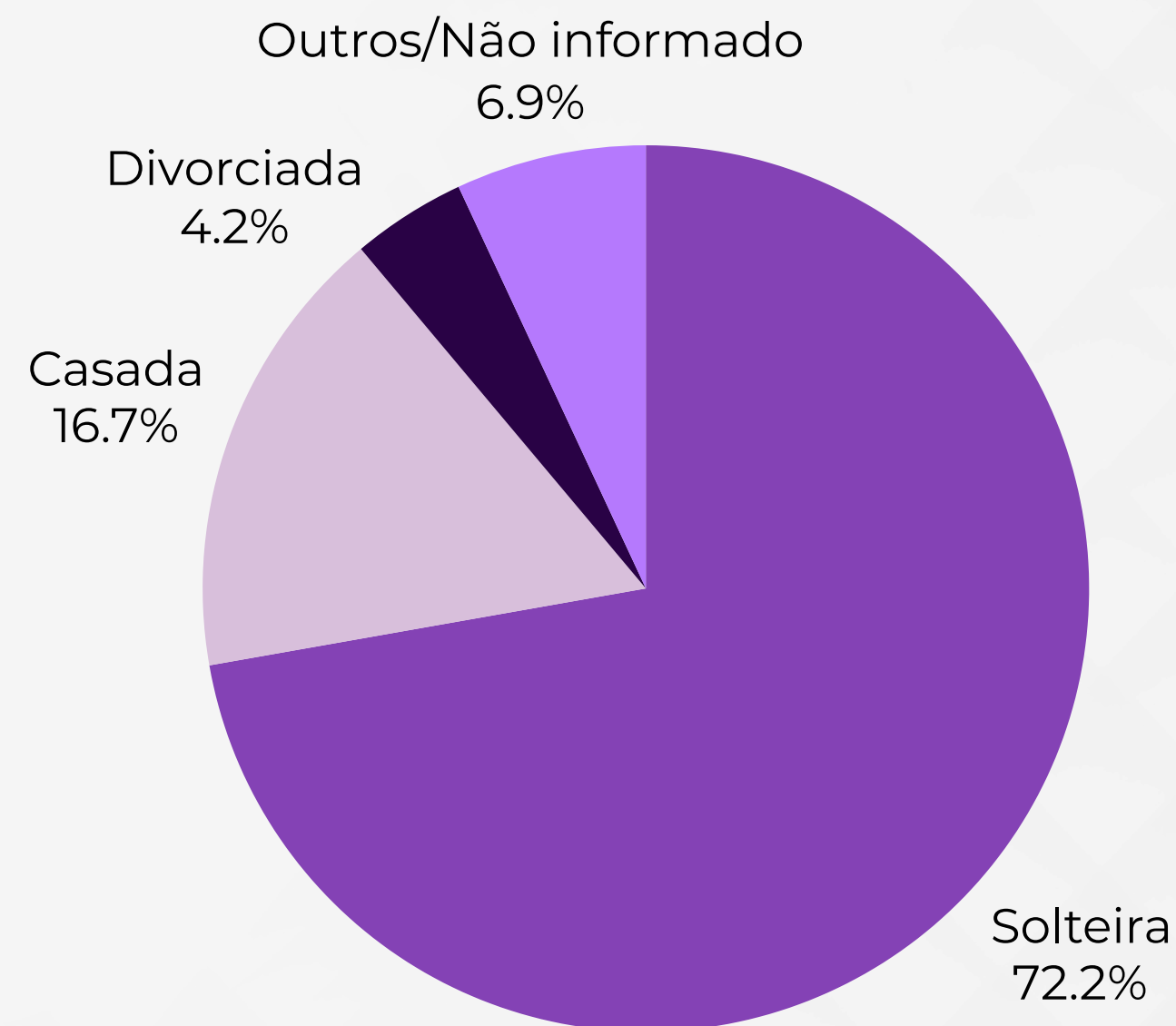


POLÍCIA CIVIL

RIO GRANDE DO SUL

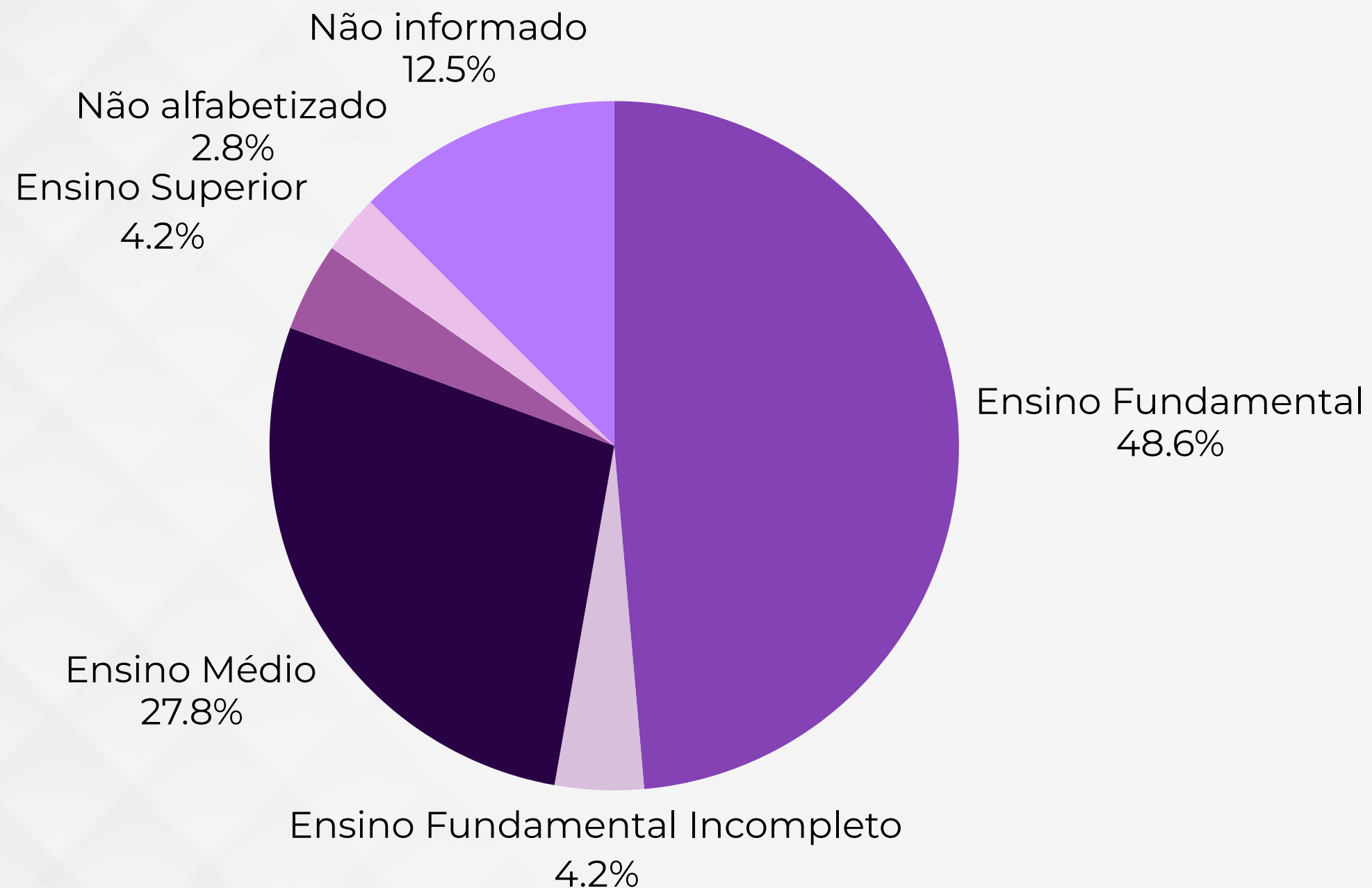
MAPA DO FEMINICÍDIO 2024

PERFIL DA VÍTIMA ESTADO CIVIL





MAPA DO FEMINICÍDIO 2024



PERFIL DA VÍTIMA ESCOLARIDADE

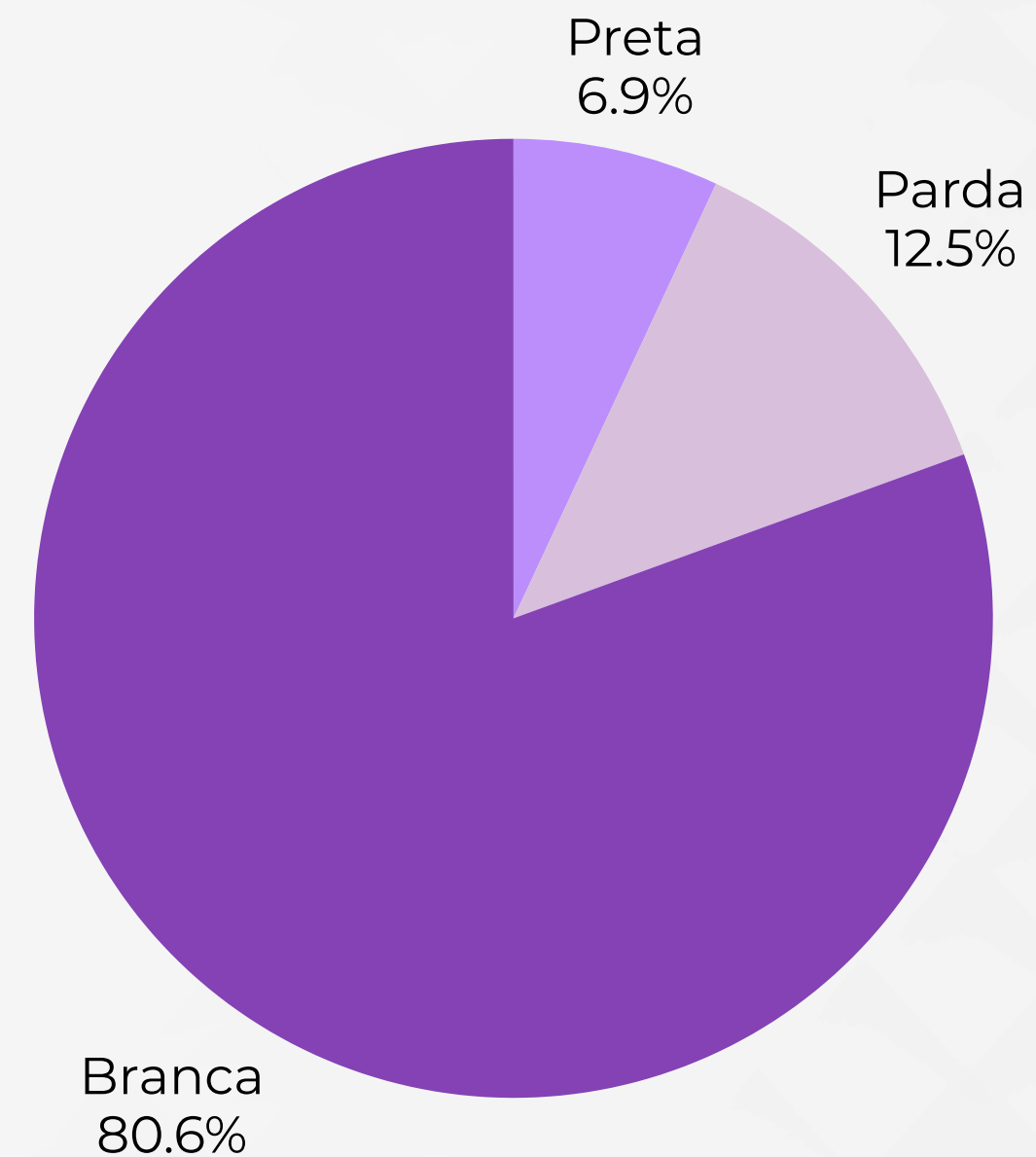


POLÍCIA CIVIL

RIO GRANDE DO SUL

MAPA DO FEMINICÍDIO 2024

PERFIL DA VÍTIMA COR/RAÇA





MAPA DO FEMINICÍDIO 2024

| | |
|--------------------|--------------------|
| DE 04 A 11 - 2,8% | DE 45 A 49 - 11,1% |
| DE 12 A 18 - 4,2% | DE 50 A 54 - 6,9% |
| DE 18 A 24 - 20,8% | DE 55 A 59 - 1,4% |
| DE 25 A 29 - 6,9% | DE 60 A 64 - 2,8% |
| DE 30 A 34 - 19,4% | DE 65 A 69 - 1,4% |
| DE 35 A 39 - 6,9% | DE 70 A 74 - 1,4% |
| DE 40 A 44 - 13,9% | |



PERFIL DA VÍTIMA
FAIXA ETÁRIA



POLÍCIA CIVIL RIO GRANDE DO SUL

MAPA DO FEMINICÍDIO 2024

**AS VÍTIMAS MAIS JOVENS
TINHAM 06 ANOS;**

A MAIS VELHA, 70 ANOS.



POLÍCIA CIVIL RIO GRANDE DO SUL

MAPA DO FEMINICÍDIO 2024

48 VÍTIMAS ERAM MÃES

24 TINHAM FILHOS COM O
PRÓPRIO AUTOR DO FEMINICÍDIO



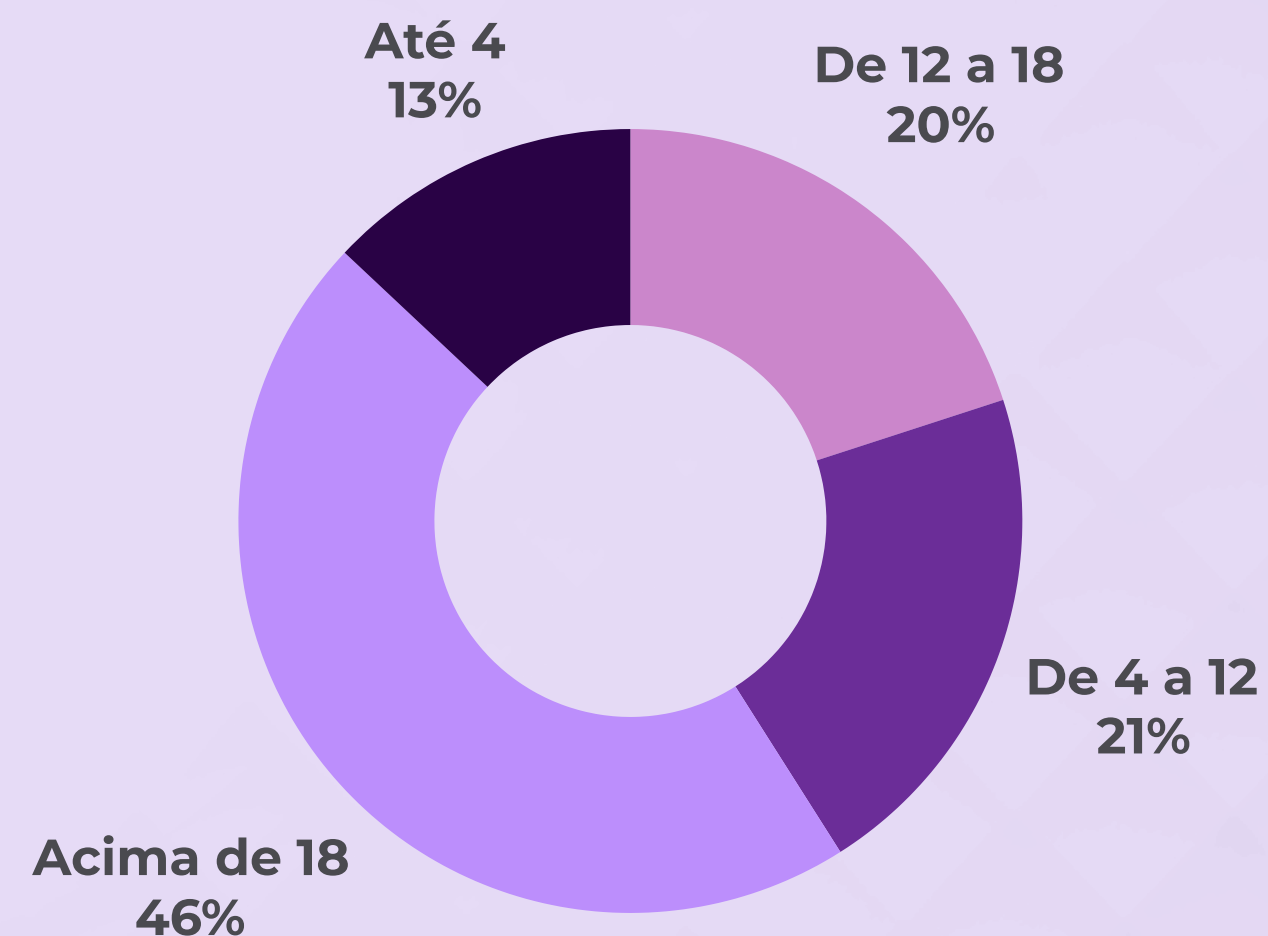
MAPA DO FEMINICÍDIO 2024

100 PESSOAS PERDERAM SUAS MÃES EM DECORRÊNCIA DE FEMINICÍDIO

DENTRE ELAS, **54** CRIANÇAS E ADOLESCENTES

Análise: DIPAM/DPGV/PCRS

IDADE DOS FILHOS





POLÍCIA CIVIL RIO GRANDE DO SUL

MAPA DO FEMINICÍDIO 2024

**16 FILHOS PERDERAM MÃE E PAI
PARA A VIOLÊNCIA DOMÉSTICA,
EM RAZÃO DE FEMINICÍDIO
SEGUIDO DE SUICÍDIO.**

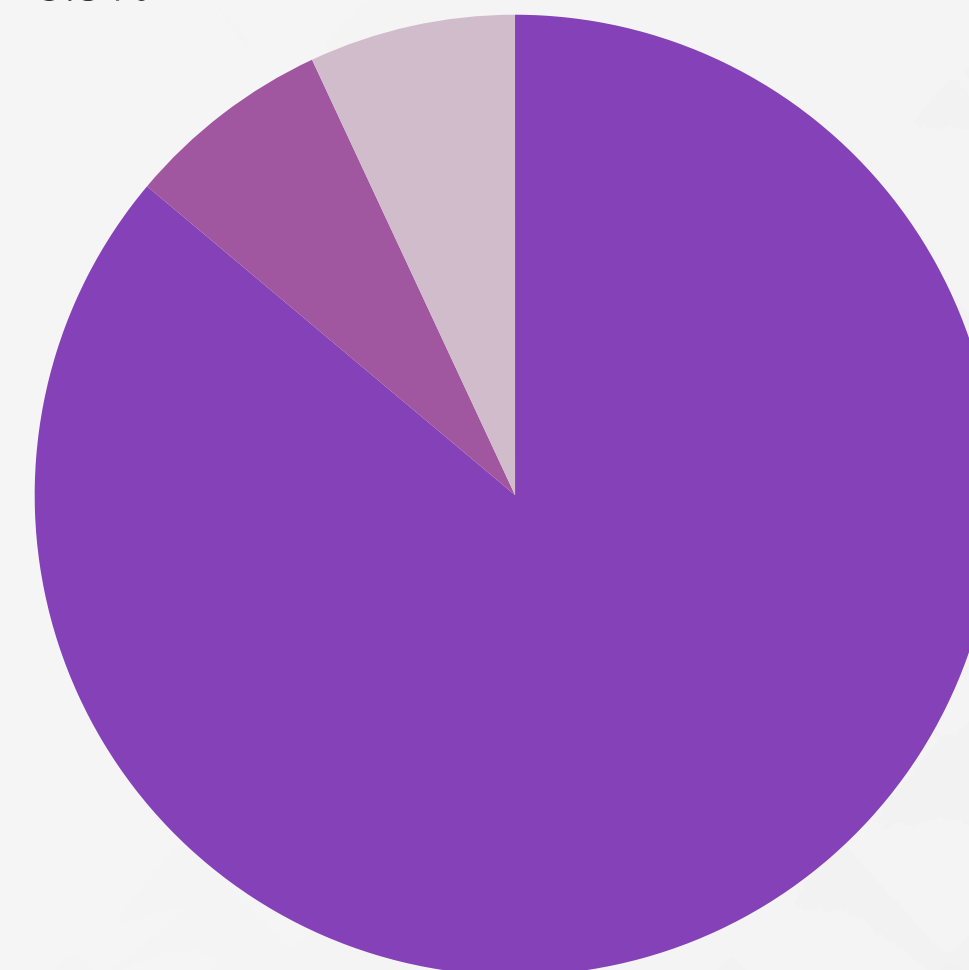


MAPA DO FEMINICÍDIO 2024

PERFIL DO AGRESSOR ESTADO CIVIL

Outros/Não Informado
6.9%

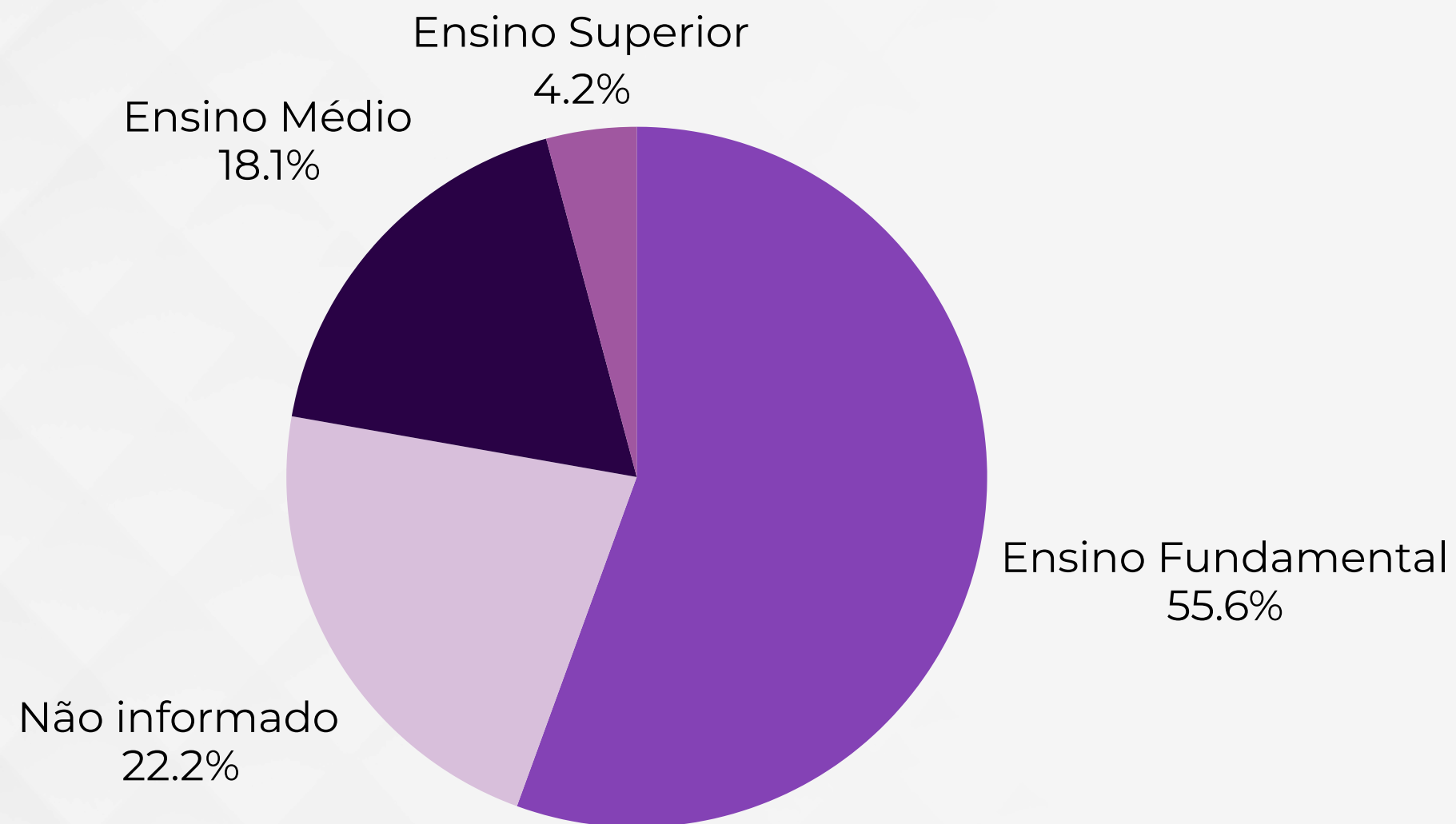
Casado
6.9%



Solteiro
86.1%



MAPA DO FEMINICÍDIO 2024



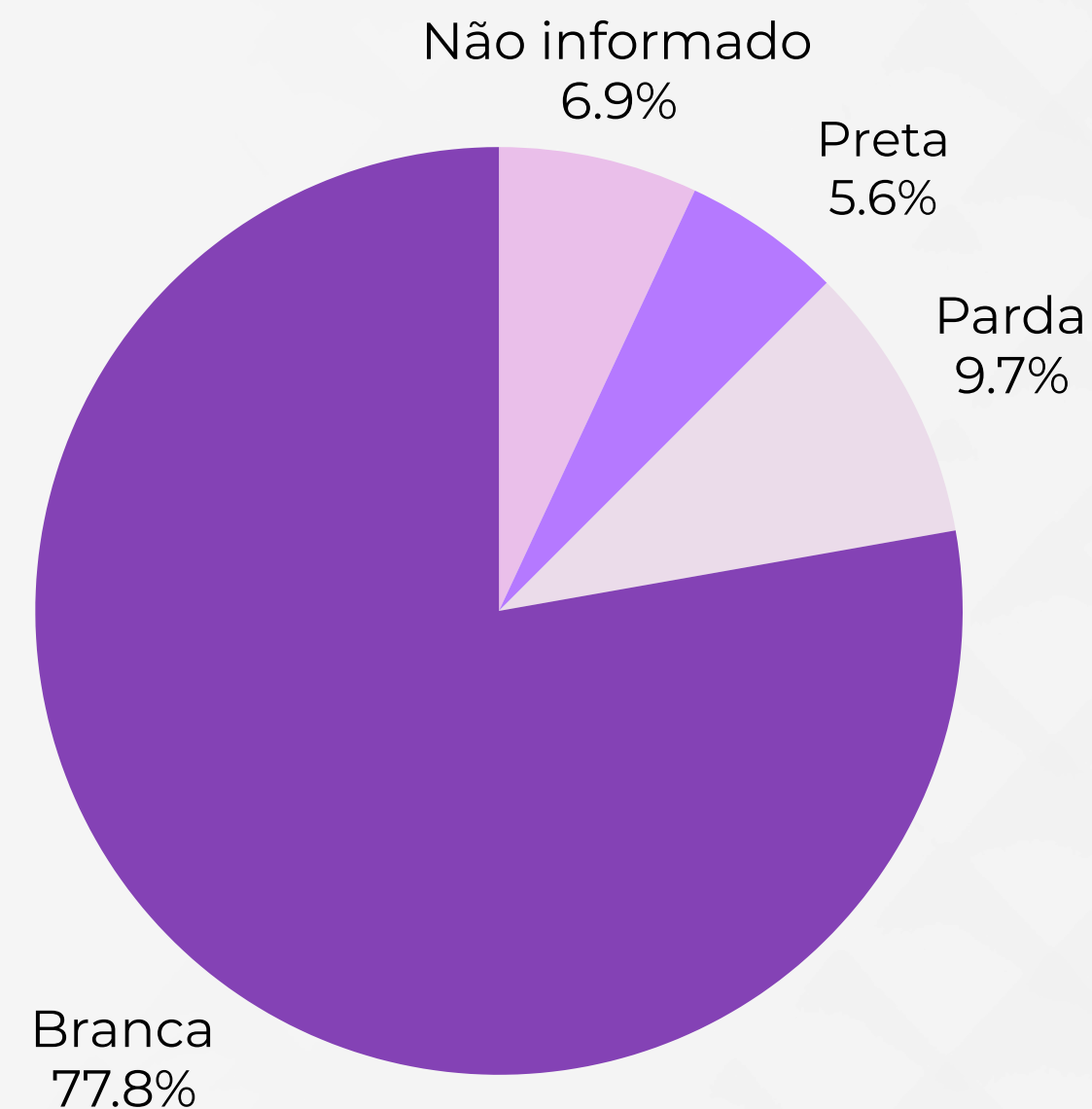
Análise: DIPAM/DPGV/PCRS

**PERFIL DO
AGRESSOR**
ESCOLARIDADE



PERFIL DO AGRESSOR COR/RAÇA

MAPA DO FEMINICÍDIO 2024





MAPA DO FEMINICÍDIO 2024

| | |
|--------------------|-------------------|
| DE 12 A 18 - 5,6% | DE 45 A 49 - 6,9% |
| DE 18 A 24 - 13,9% | DE 50 A 54 - 8,3% |
| DE 25 A 29 - 13,9% | DE 55 A 59 - 6,9% |
| DE 30 A 34 - 12,5% | DE 60 A 64 - 2,8% |
| DE 35 A 39 - 11,1% | DE 65 A 69 - 1,4% |
| DE 40 A 44 - 13,9% | DE 70 A 79 - 1,4% |

**PERFIL DO
AGRESSOR**
FAIXA ETÁRIA



POLÍCIA CIVIL RIO GRANDE DO SUL

MAPA DO FEMINICÍDIO 2024

04 AGRESSORES ERAM
ADOLESCENTES.



POLÍCIA CIVIL

RIO GRANDE DO SUL

MAPA DO FEMINICÍDIO 2024

82% DOS AGRESSORES COM ANTECEDENTES POLICIAIS

52,7% COM ANTECEDENTES POR **VIOLÊNCIA DOMÉSTICA E FAMILIAR CONTRA MULHER**

Análise: DIPAM/DPGV/PCRS

PERFIL DO AGRESSOR ANTECEDENTES



POLÍCIA CIVIL RIO GRANDE DO SUL

MAPA DO FEMINICÍDIO 2024

02 AGRESSORES
POLICIAIS MILITARES

01 AGRESSOR
POLICIAL CIVIL



POLÍCIA CIVIL RIO GRANDE DO SUL

MAPA DO FEMINICÍDIO 2024

72% DOS AGRESSORES FORAM PRESOS/APREENDIDOS.

22% COMETERAM SUICÍDIO.



POLÍCIA CIVIL RIO GRANDE DO SUL

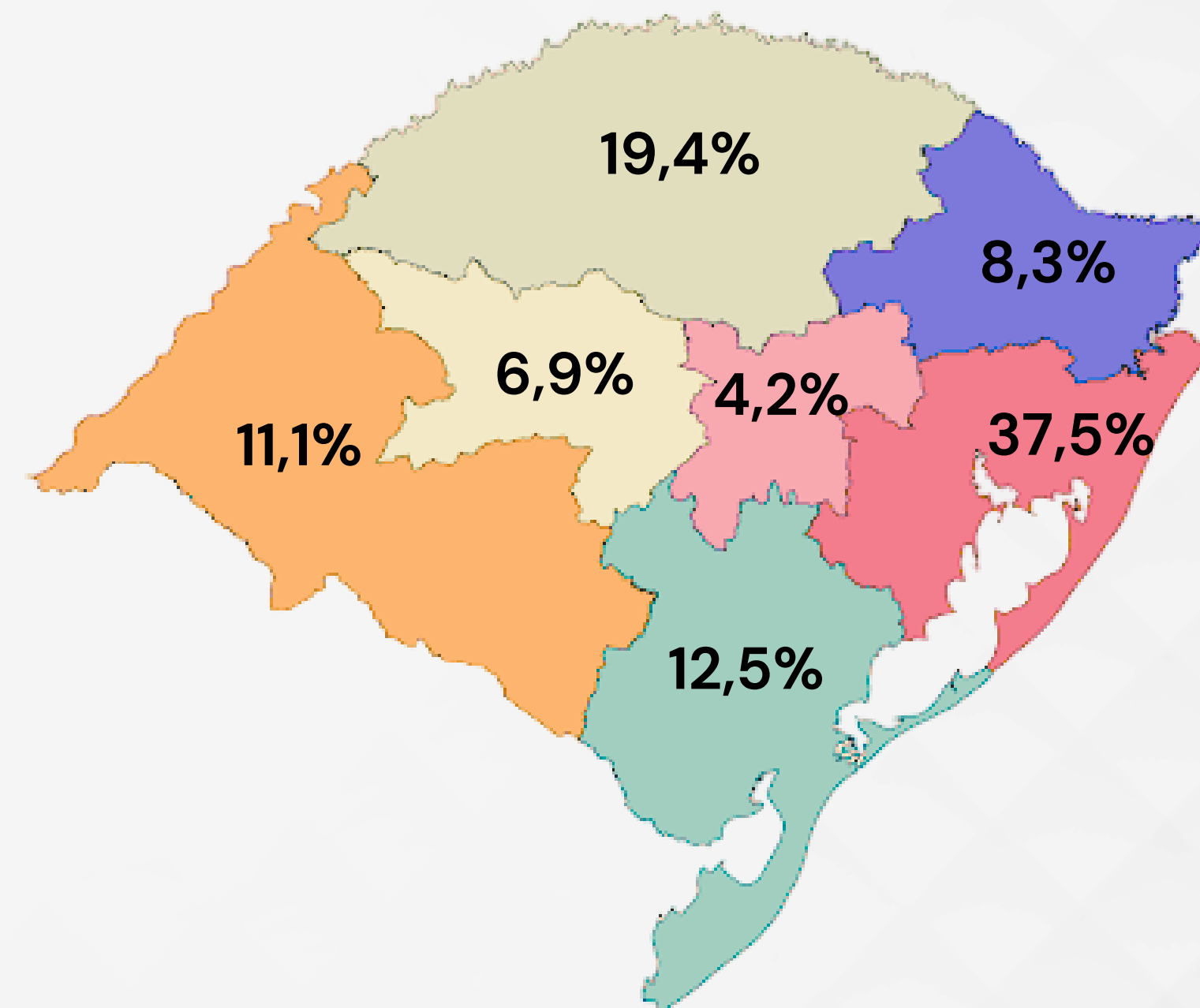
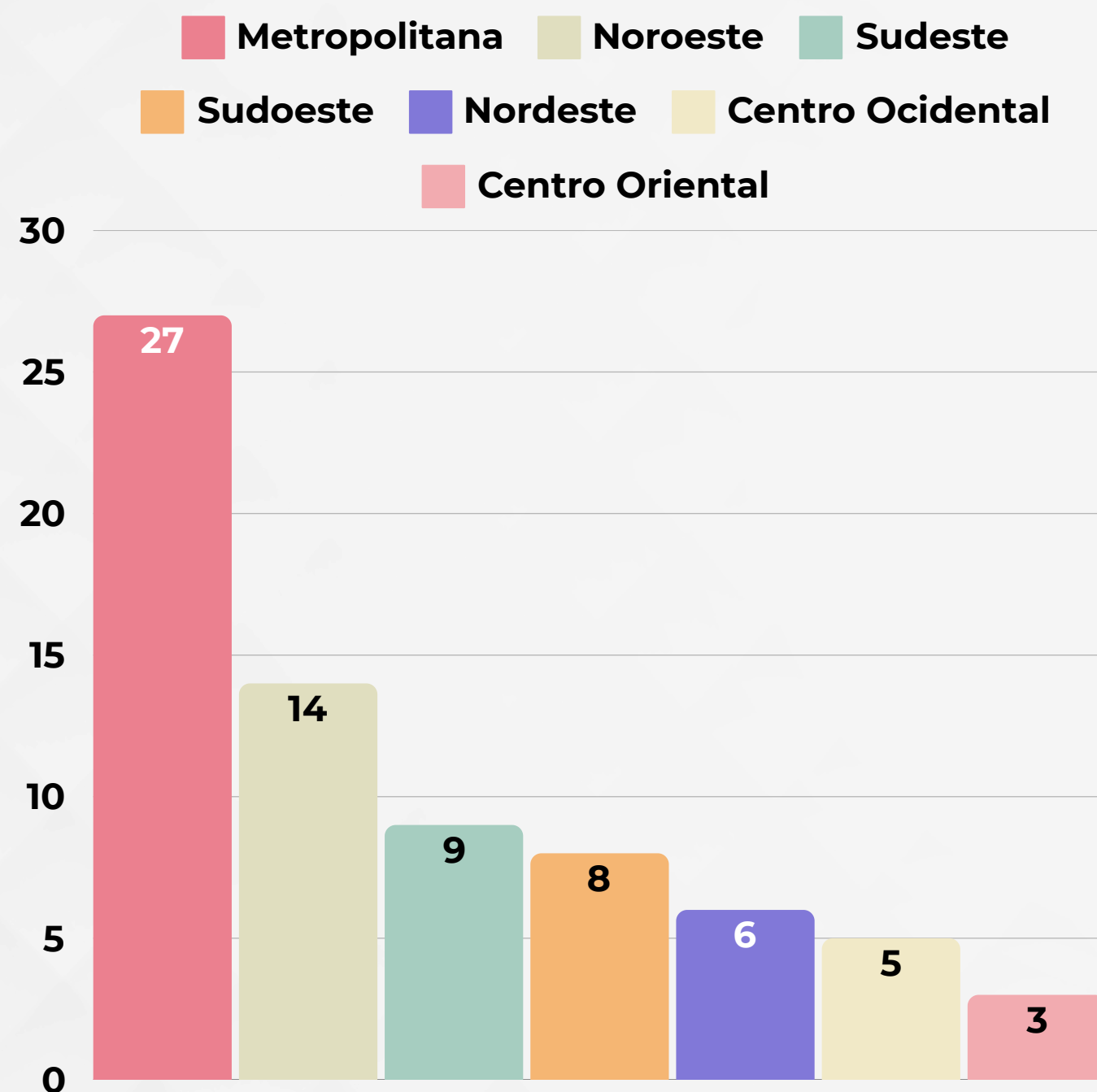
MAPA DO FEMINICÍDIO 2024

79% DOS INQUÉRITOS POLICIAIS FORAM REMETIDOS AO PODER JUDICIÁRIO ATÉ 31/12/2024.



POLÍCIA CIVIL RIO GRANDE DO SUL

MAPA DO FEMINICÍDIO 2024



Análise: DIPAM/DPGV/PCRS



POLÍCIA CIVIL RIO GRANDE DO SUL

MAPA DO FEMINICÍDIO 2024

**HOUVE REGISTROS DE
FEMINICÍDIO CONSUMADO
EM 50 MUNICÍPIOS GAÚCHOS**



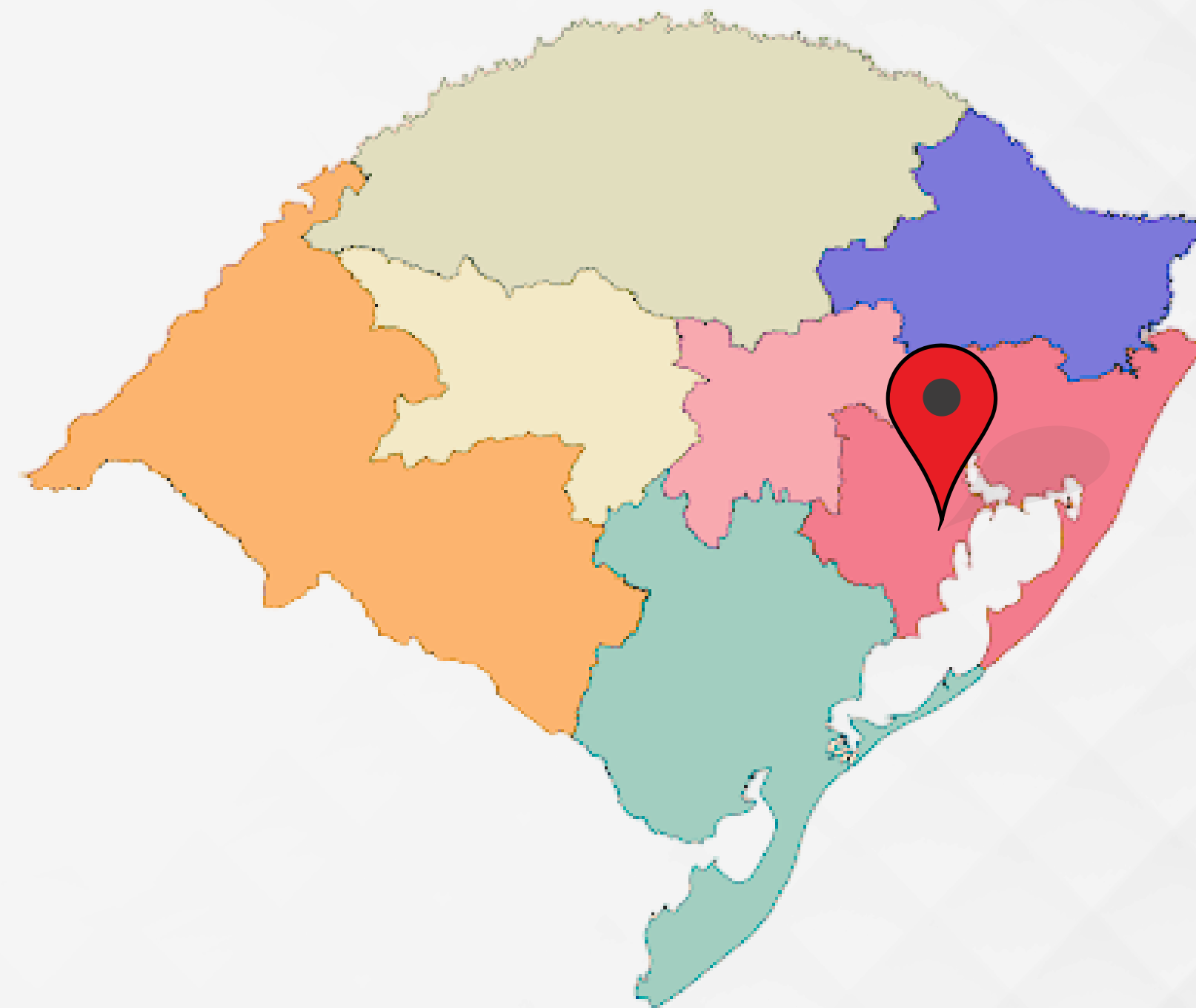
POLÍCIA CIVIL RIO GRANDE DO SUL

MAPA DO FEMINICÍDIO 2024

MESORREGIÃO METROPOLITANA

27 FEMINICÍDIOS CONSUMADOS

| | | | |
|------------------|---|-----------------|---|
| ALVORADA | 1 | OSÓRIO | 1 |
| BALNEÁRIO PINHAL | 1 | PORTÃO | 1 |
| CANOAS | 2 | PORTO ALEGRE | 8 |
| CHUVISCA | 1 | SÃO LEOPOLDO | 4 |
| IGREJINHA | 2 | SAPUCAIA DO SUL | 1 |
| IMBÉ | 1 | VIAMÃO | 1 |
| MONTENEGRO | 1 | XANGRI-LÁ | 1 |
| NOVO HAMBURGO | 1 | | |





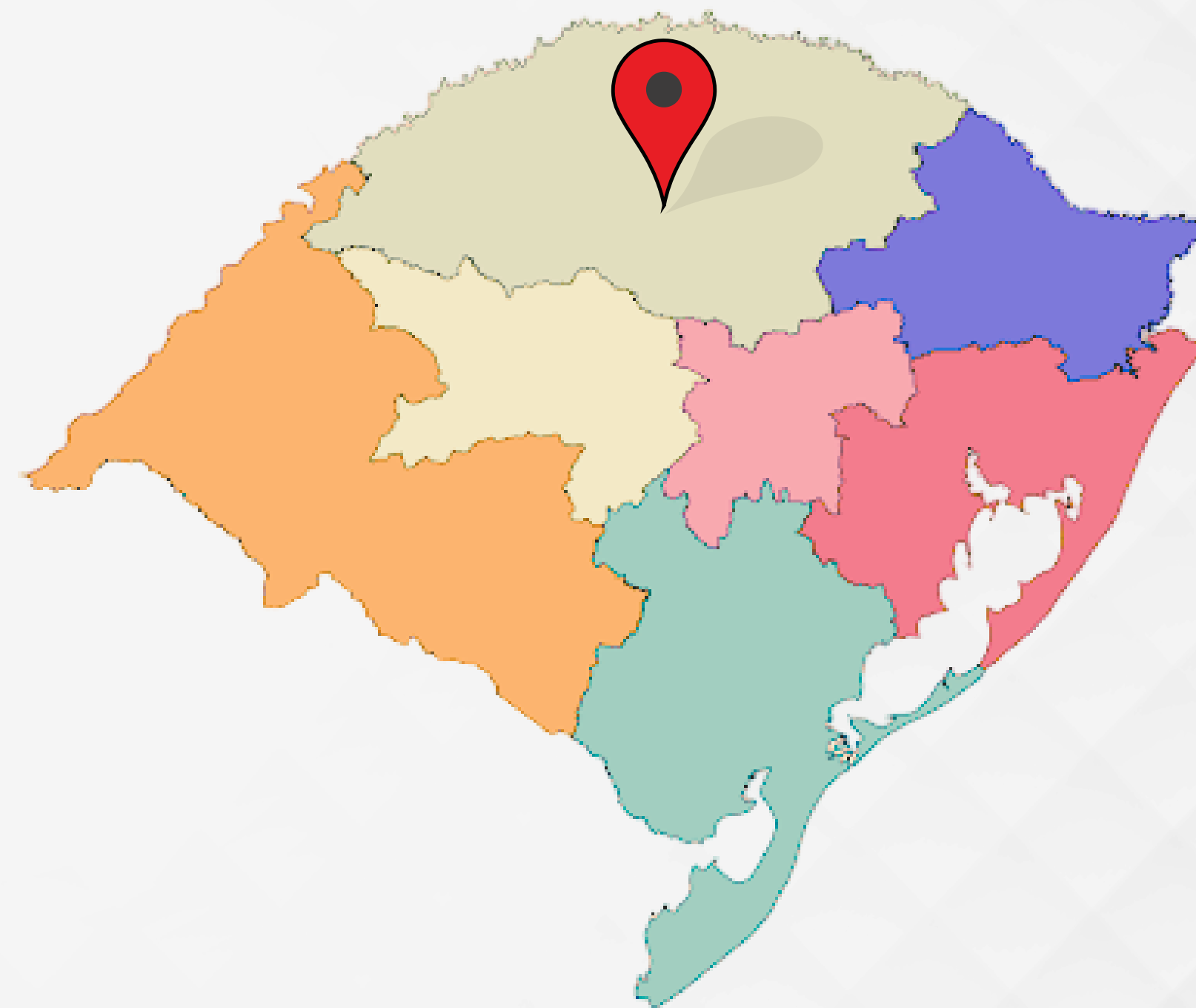
POLÍCIA CIVIL RIO GRANDE DO SUL

MAPA DO FEMINICÍDIO 2024

MESORREGIÃO NOROESTE

14 FEMINICÍDIOS CONSUMADOS

| | | | |
|----------------------|---|----------------|---|
| CRUZ ALTA | 1 | PASSO FUNDO | 2 |
| ESPUMOSO | 1 | ROQUE GONZALES | 1 |
| ESTAÇÃO | 1 | SERTÃO | 1 |
| FORTALEZA DOS VALOS | 1 | SOLEDADE | 1 |
| GIRUÁ | 1 | TAPEJARA | 1 |
| IBIRAPUITÃ | 1 | TRÊS DE MAIO | 1 |
| PALMEIRA DAS MISSÕES | 1 | | |





POLÍCIA CIVIL RIO GRANDE DO SUL

MAPA DO FEMINICÍDIO 2024

MESORREGIÃO SUDESTE 9 FEMINICÍDIOS CONSUMADOS

| | |
|-------------------|---|
| CANGUÇU | 1 |
| PELOTAS | 3 |
| PINHEIRO MACHADO | 1 |
| RIO GRANDE | 3 |
| SÃO JOSÉ DO NORTE | 1 |





POLÍCIA CIVIL RIO GRANDE DO SUL

MAPA DO FEMINICÍDIO 2024

MESORREGIÃO SUDOESTE

8 FEMINICÍDIOS CONSUMADOS

| | |
|---------------------|---|
| BAGÉ | 3 |
| ENCRUZILHADA DO SUL | 1 |
| ITAQUI | 2 |
| QUARAÍ | 1 |
| URUGUAIANA | 1 |





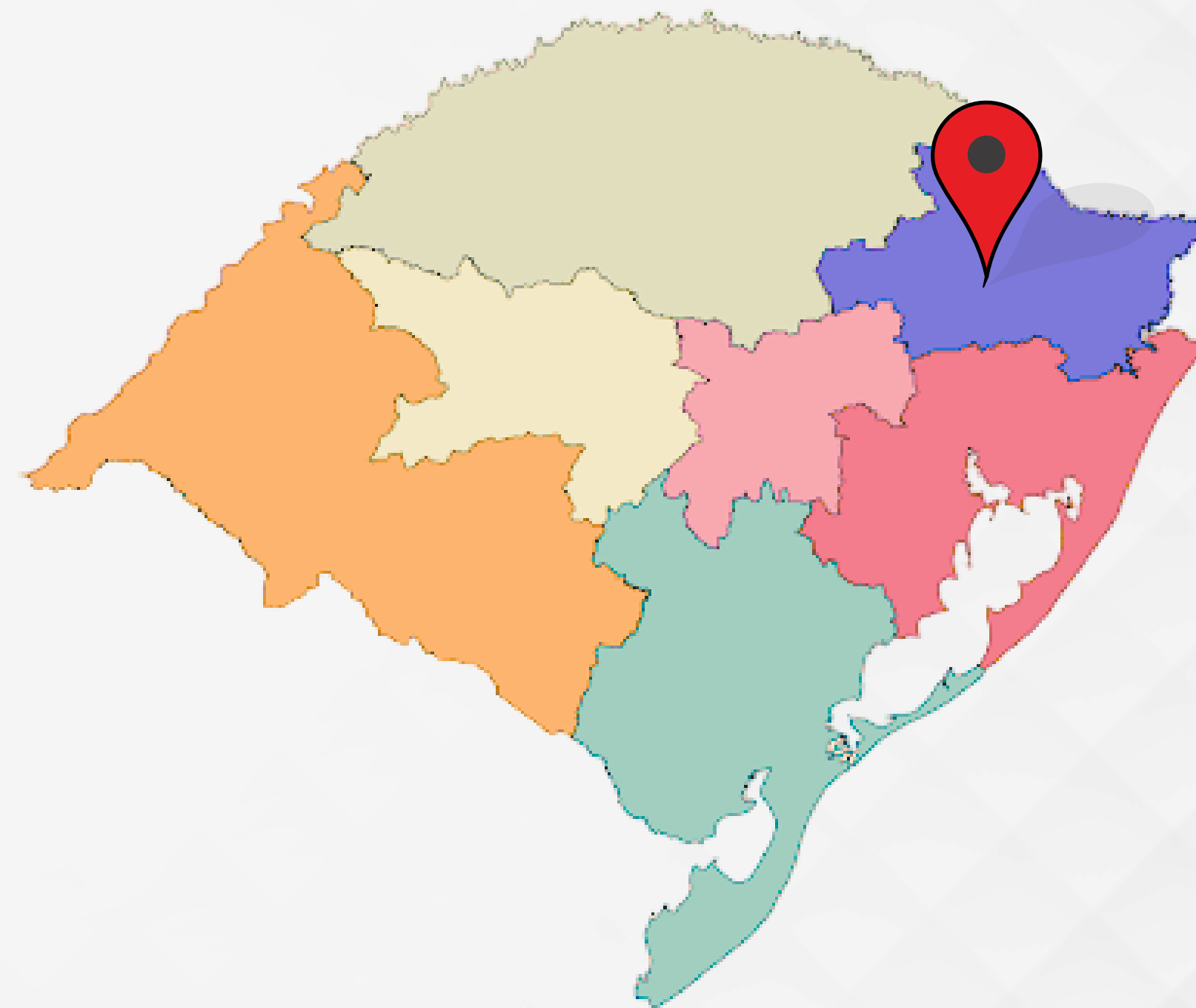
POLÍCIA CIVIL RIO GRANDE DO SUL

MAPA DO FEMINICÍDIO 2024

MESORREGIÃO NORDESTE

6 FEMINICÍDIOS CONSUMADOS

| | |
|-------------------------|---|
| CAXIAS DO SUL | 3 |
| MONTE ALEGRE DOS CAMPOS | 1 |
| PINHAL DA SERRA | 1 |
| SÃO MARCOS | 1 |





POLÍCIA CIVIL RIO GRANDE DO SUL

MAPA DO FEMINICÍDIO 2024

MESORREGIÃO CENTRO OCIDENTAL 5 FEMINICÍDIOS CONSUMADOS

| | |
|-------------------|---|
| AGUDO | 1 |
| RESTINGA SECA | 1 |
| SANTA CRUZ DO SUL | 1 |
| SANTA MARIA | 1 |
| SÃO PEDRO DO SUL | 1 |





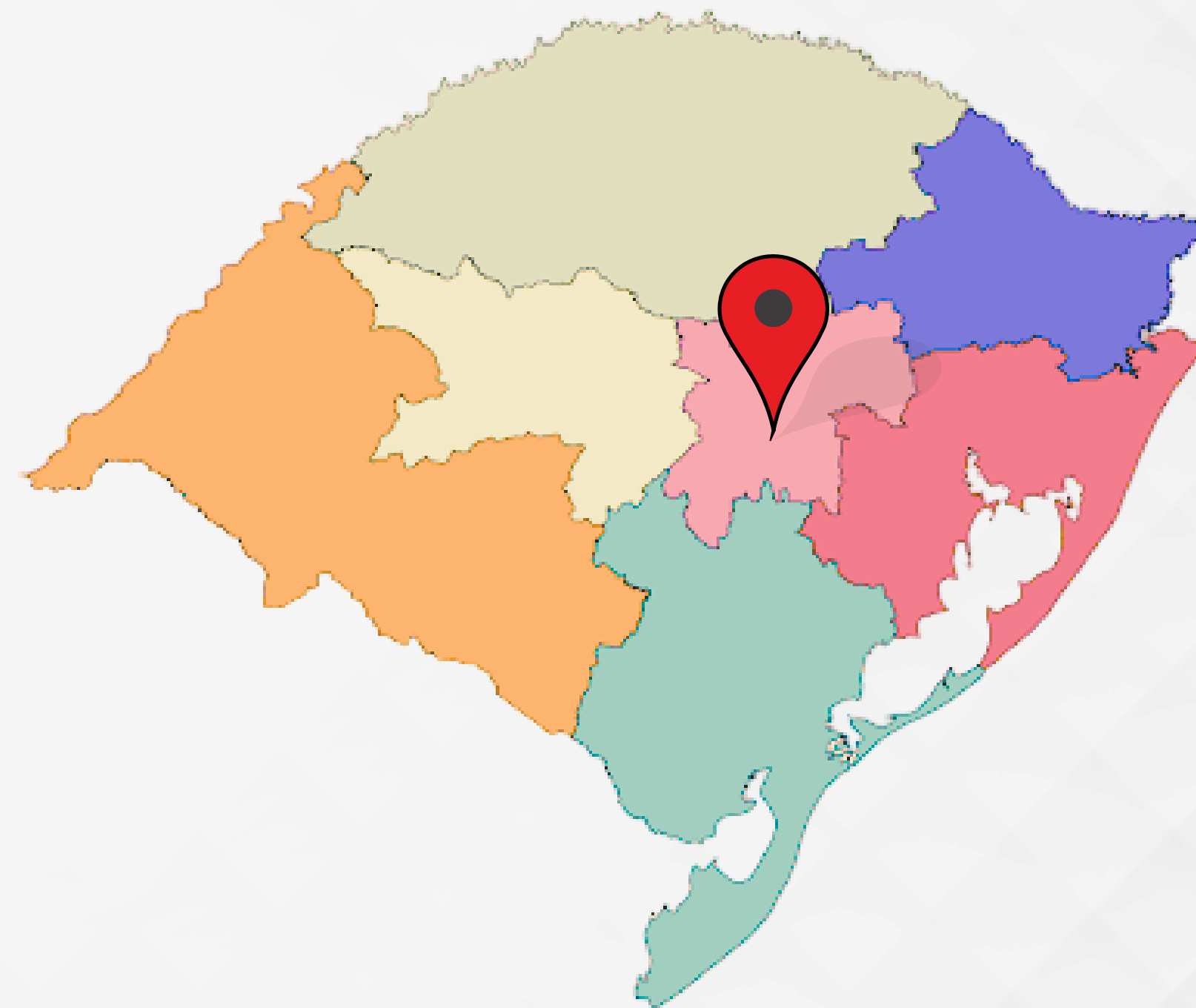
POLÍCIA CIVIL RIO GRANDE DO SUL

MAPA DO FEMINICÍDIO 2024

MESORREGIÃO CENTRO ORIENTAL

3 FEMINICÍDIOS CONSUMADOS

| | |
|----------------|---|
| CANDELÁRIA | 1 |
| SOBRADINHO | 1 |
| VENANCIO AIRES | 1 |

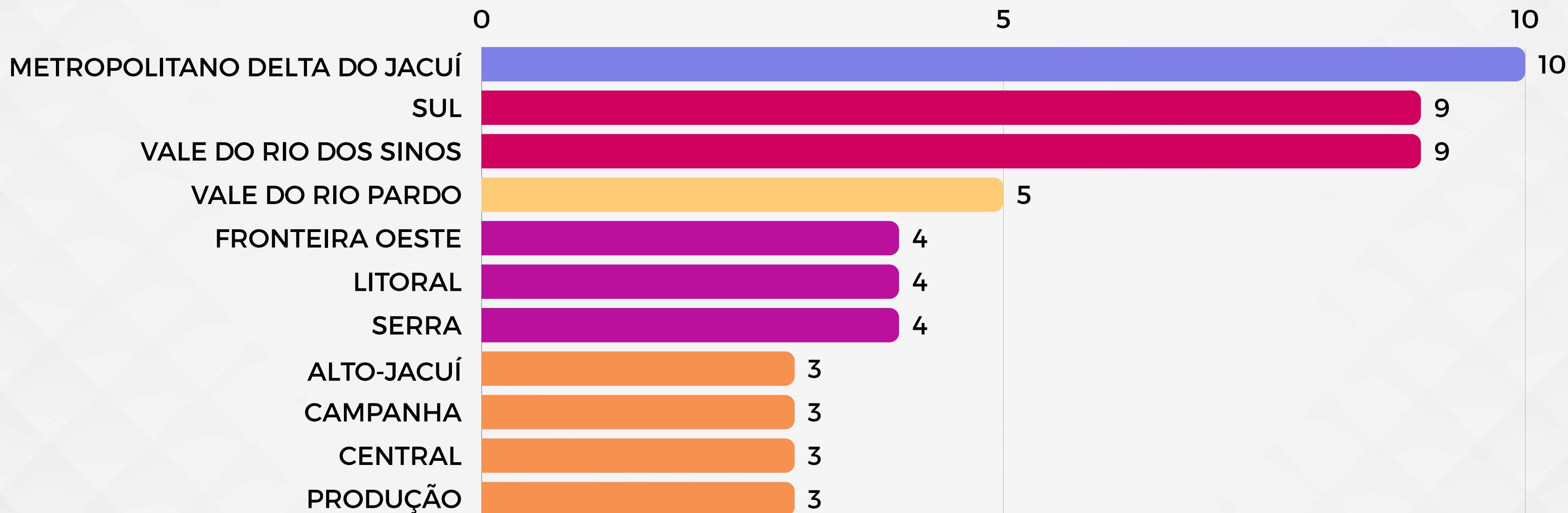




POLÍCIA CIVIL RIO GRANDE DO SUL

MAPA DO FEMINICÍDIO 2024

REGIÕES - COREDES

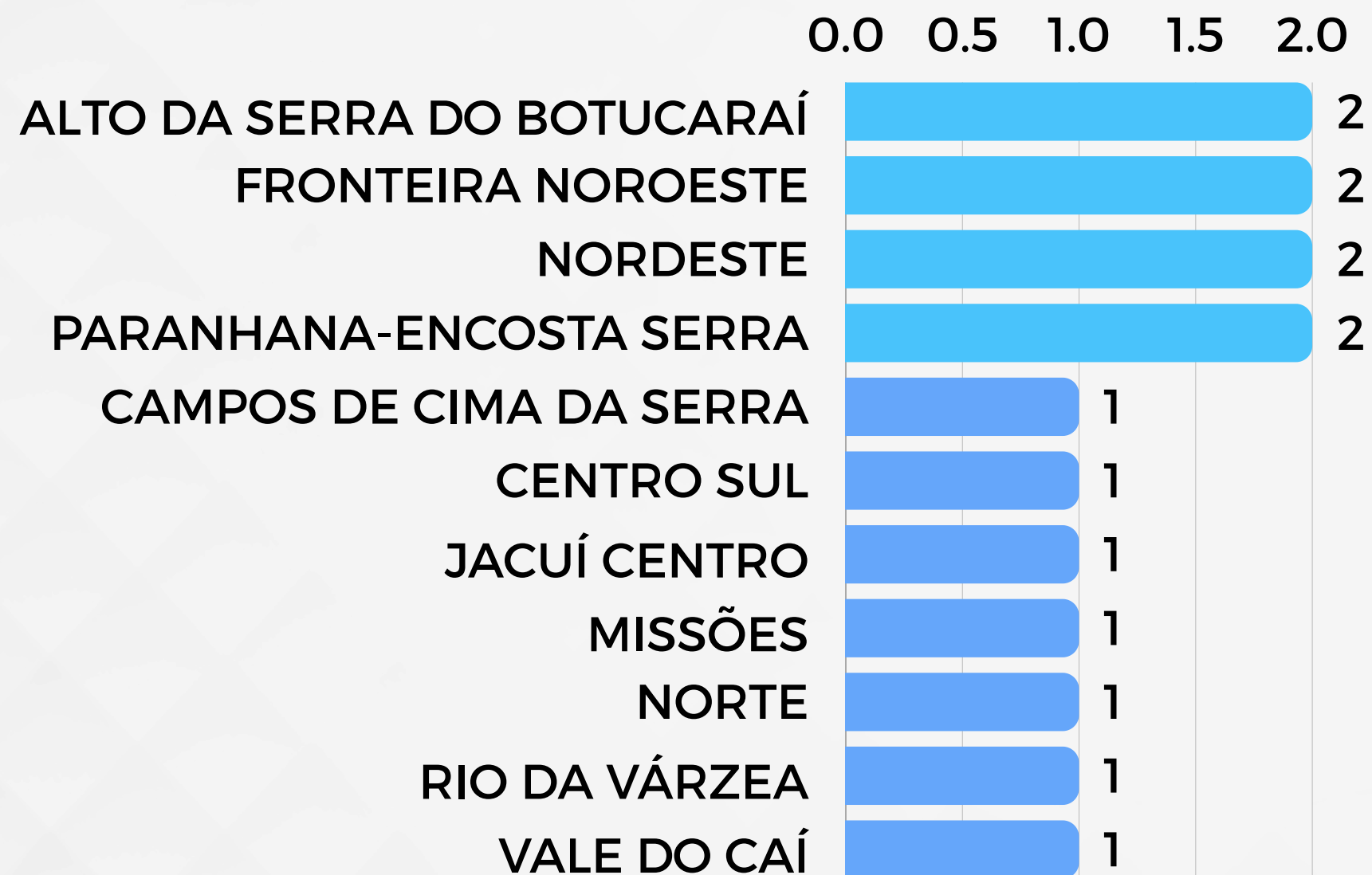




POLÍCIA CIVIL RIO GRANDE DO SUL

MAPA DO FEMINICÍDIO 2024

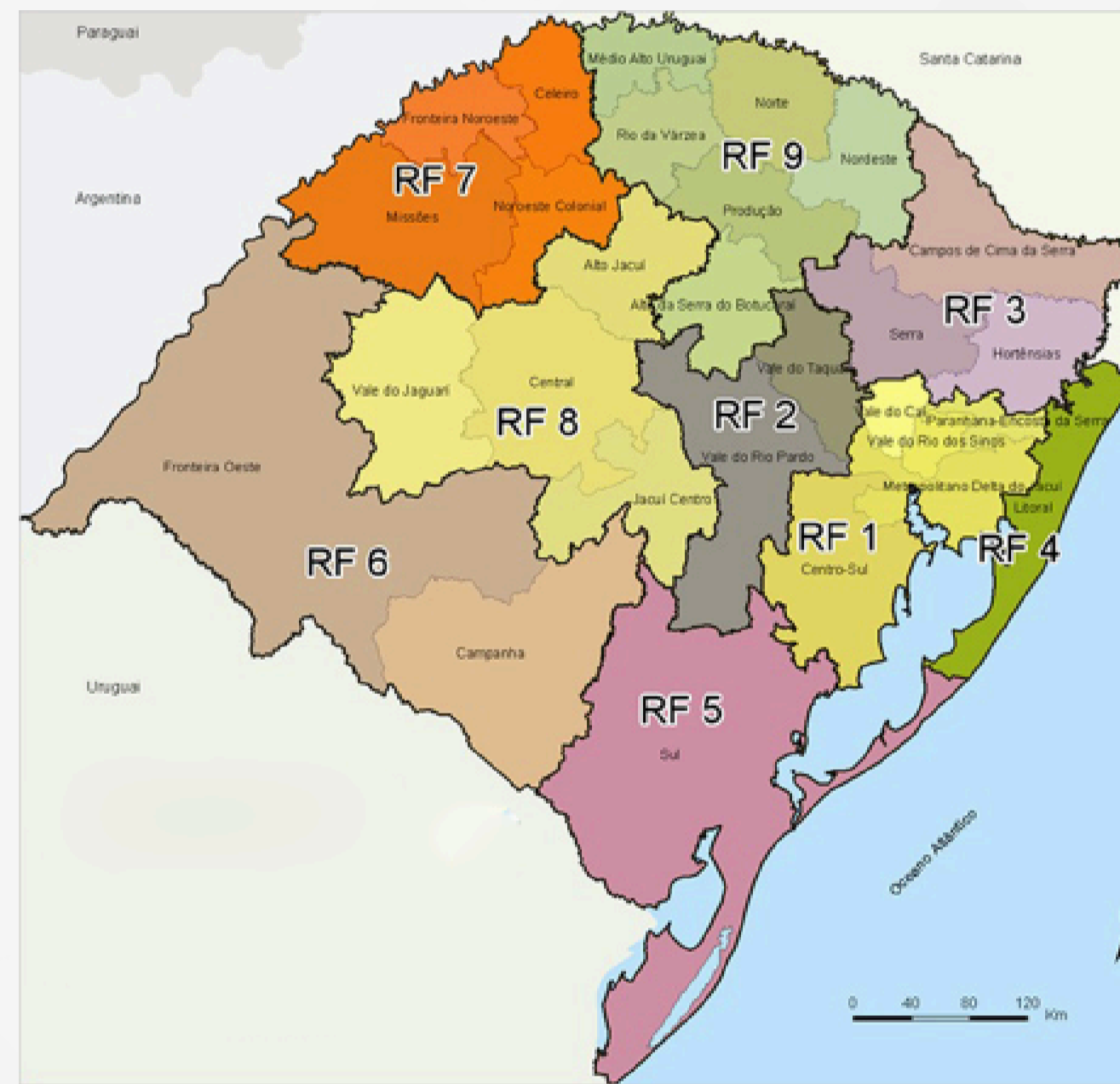
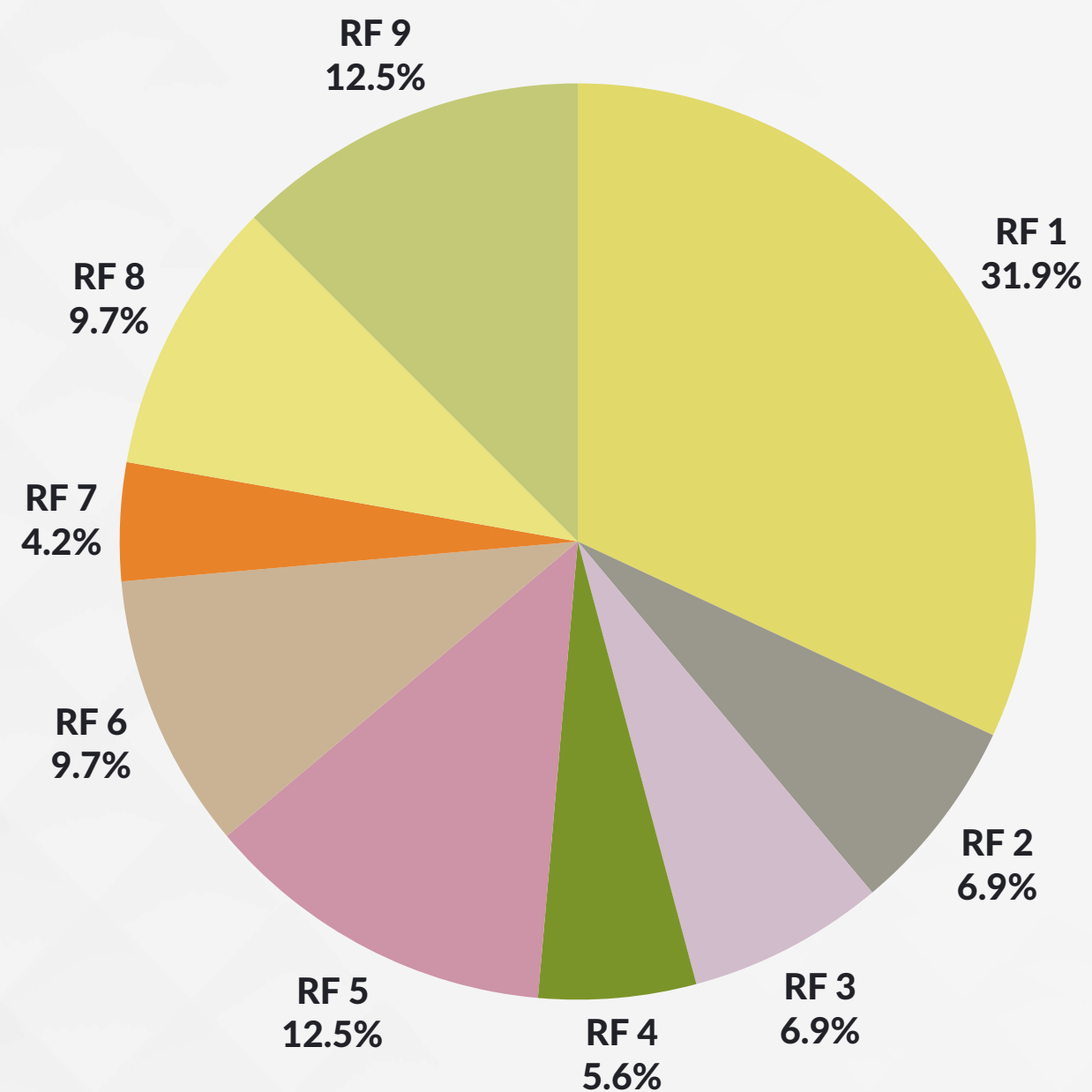
REGIÕES - COREDES





POLÍCIA CIVIL RIO GRANDE DO SUL

MAPA DO FEMINICÍDIO 2024 REGIÕES FUNCIONAIS



Análise: DIPAM/DPGV/PCRS

Fonte: IBGE/Divisão Municipal 2018; AL-RS/Decreto 54.572/2019
Elaboração: SEPLAG/DEPLAN 10/2020



POLÍCIA CIVIL

ESTADO DO

RIO GRANDE DO SUL